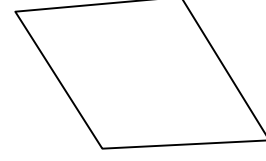










LEGENDA:

-  PARCELA
-  PARCELNA ŠTEVILKA
-  OBSTOJ. KANAL
-  PROJ. KANAL
-  OBSTOJ. VODOVOD
-  PROJ. VODOVOD
-  OBMOČJE GRADBIŠČA

**OBMOČJE GRADBIŠČA
M. 1 : 1000**

| | | | | | |
|---|-----------|-------------|---|-------------------------|---------|
| Sprememba: Opis spremembe: | | Datum spr.: | | Podpis: | |
| Izvajalec: | | | | | |
| TTA d.o.o. Biro za projektiranje in inženiring Cesta v Polcane 21, 1231 Ljubljana Črnuče | | | | | |
| Investitor/narocnik: | | | Objekt: | | |
| Občina Moravce Trg svobode 4, 1251 Moravce | | | Kanalizacija in vodovod v naselju Podstran – 2. faza | | |
| Ogled. vodnja projekta: | | Št. št.: | | Podpis: | |
| Boris Tkalec, dipl.inž.grad. | | G-9015 | | | |
| Odg. projektant: | | Št. št.: | | Vsebinska načrta: | |
| Boris Tkalec, dipl.inž.grad. | | G-9015 | | 0. Vodilna mapa | |
| Obratnik: | | Št. št.: | | Vsebinska. nazov risbe: | |
| Boris Tkalec, dipl.inž.grad. | | G-9015 | | Območje gradbišča | |
| Datum risbe: | Merniš.: | Faza: | Št. projekta: | Spremembe: | Št.: |
| jujij 2017 | M. 1:1000 | PGD | F-17-14 | | 0.8.4.3 |